ÚPN MESTA STARÁ ĽUBOVŇA
ČISTOPIS

M 1:5 000

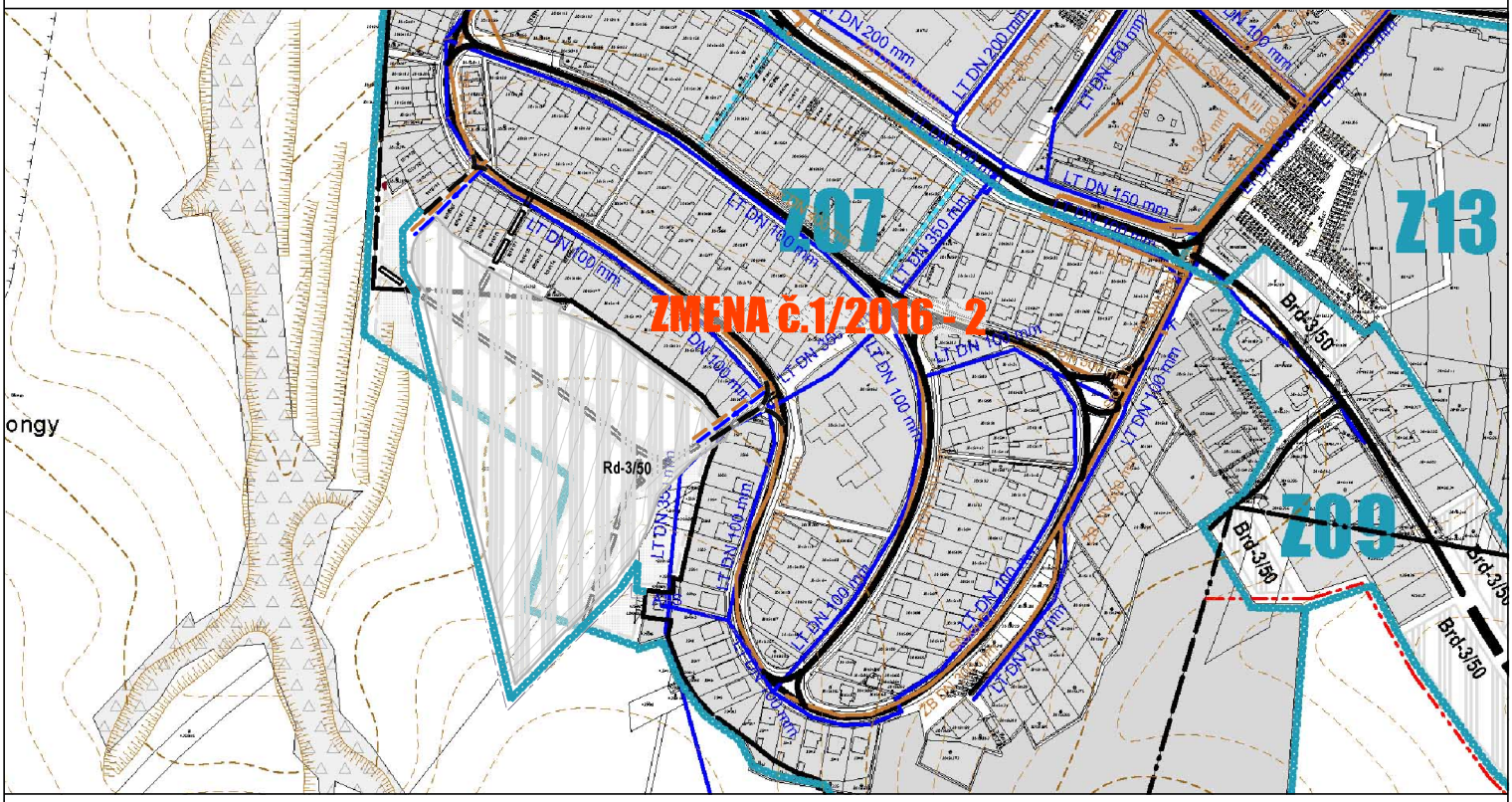

LEGENDA :

stav 2010	návrh 2025	výhľad 2035	
			HRANICA KATASTRÁLNEHO ÚZEMIA
			HRANICA ZASTAVANÉHO ÚZEMIA k 1. 1. 1990 HRANICA NAVRHOVANEJ ZASTAVANOSTI ÚZEMIA
VODNÉ HOSPODÁRSTVO			
			VODOJEM
			VODOVODNÉ RADY
			VODOVODNÉ RADY NA ZRUŠENIE
			KANALIZÁCIA
			ČOV
KULTÚRNE DEDIČSTVO			
			NÁRODNÁ KULTÚRNA PAMIATKA
			HRANICA PAMIATKOVEJ ZÓNY
			ÚZEMIA S PREDPOKLADANÝMI ARCHEOLOGICKÝMI NÁLEZMI
			NÁRODNÁ KULT
			EXPOZÍCIA ĽUD
			HISTORICKÉ JA

ARLAND s.r.o.
Letná 49, 052 01 Spišská Nová Ves, arland@arland.sk

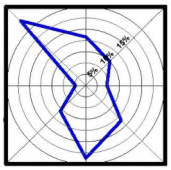

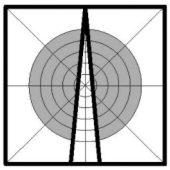

SCHVAĽUJÚCA DOLOŽKA

SCHVAĽUJÚCI ORGÁN : MESTSKÉ ZASTUPITEĽSTVO STARÁ ĽUBOVŇA

ČÍSLO UZNESENIA:

DÁTUM SCHVÁLENIA:

PEČIATKA:

PODPIS:

obsah výkresu

VÝKRES RIEŠENIA VEREJNÉHO TECHNICKÉHO VYBAVENIA - NÁVRH KONCEPCIE RIEŠENIA VODNÉHO HOSPODÁRSTVA

mierka **1: 5 000**

názov dokumentácie

STARÁ ĽUBOVŇA - územný plán mesta

obstarávateľ	**mesto STARÁ ĽUBOVŇA**		
odborný obstarávateľ	**Ing. Ján Kunák**		
hlavný riešiteľ / autor	**Ing.arch. Ján Pastiran**		číslo výkresu
architekt urbanista	**Ing.arch. Lukáš Mihalko, Ing.arch. Martin Jaško**		
odborný riešiteľ	**Ing.Juraj Jochmann**		**6**
vypracoval			
kreslil		kontroloval	
druh projektu	**Územný plán mesta - návrh**		číslo sady
číslo zákazky		formát	**15x A4**
archívne číslo		dátum	**júl 2015**